




COMMUNE de
VELAINE-en-HAYE

**PLAN LOCAL
d'URBANISME
MODIFICATION
SIMPLIFIEE**

**PLAN
DE ZONAGE**

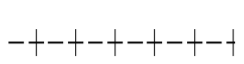
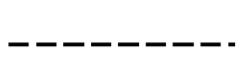
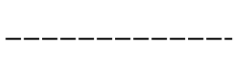
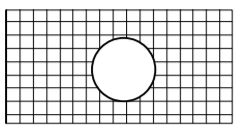
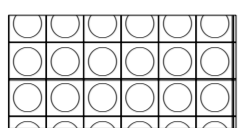


septembre 2012


échelle : 1/7000e



AGENCE DE DEVELOPPEMENT ET D'URBANISME DE L'AIRE URBAINE NANCIEENNE

légende

-  Limite de commune
-  Limites de zones
-  Limites de secteurs
-  Emplacements réservés
-  Espaces boisés classés à conserver
-  Bande d'implantation des abris de jardin
-  Marges de recul



VELAINE-en-HAYE
Plan Local d'Urbanisme
Plan de zonage

modification
simplifiée
août 2012
Echelle : 1/7000e